


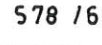







B) Hinweise



-  Bestehende Grundstücksgrenzen
-  Geplante Grundstücksgrenzen
-  Entfallende Grundstücksgrenzen
-  Flurstücknummern
-  Vorhandene Wohngebäude
-  Vorhandene Nebengebäude
-  Abzubrechende Gebäude

C) Verfahrenshinweise



1. Der Bebauungsplanentwurf wurde mit Begründung in der Zeit vom 5.4.1972 bis 5.5.1972 gemäß § 2 Abs. 6 Bundesbaugesetz öffentlich ausgelegt.
2. Die Gemeinde Karlsfeld hat diesen Bebauungsplan (Zeichnung und Text) gemäß § 10 Bundesbaugesetz am 3.8.1972... als Satzung beschlossen.

Karlsfeld, den 18.10.1972
 (Siegel)

 (Bürgermeister)

3. Die Regierung von Oberbayern hat diesen Bebauungsplan mit EntschlieÙung vom 25.3.1974 Nr. 223-6102 DAH 16-2 genehmigt.

Karlsfeld, den 4.4.1974
 (Siegel)

 (DANZER)
 1. Bürgermeister

4. Die Genehmigung des Bebauungsplanes sowie Ort und Zeit seiner Auslegung wurden in der Zeit vom 16.4.74 bis 23.4.74... durch die Gemeinde Karlsfeld ortsüblich bekanntgemacht. Der genehmigte Bebauungsplan hat samt Begründung in der Gemeindekanzlei vom 24.4.74 bis 24.5.74... öffentlich ausgelegt. Mit dieser Bekanntmachung wurde der Bebauungsplan gemäß § 12 Bundesbaugesetz rechtsverbindlich.


Karlsfeld, den 27.5.74
 (Siegel)

 (Bürgermeister)

Das Landratsamt Dachau hat den Bebauungsplan mit Verfügung vom Nr. gem. § 11 BBauG i.V. mit § 2 Nr. 2 der Verordnung über die Übertragung von Aufgaben der Regierung nach dem BBauG auf die Kreisverwaltungsbehörden vom 23.10.1968 (GVBl. S. 327) i.d.F. der VO vom 25.11.1969 (GVBl. S. 70) genehmigt.

Dachau, den
 (Landratsamt)

geändert am 2.10.72
Gemeinde Karlsfeld

J.A.
 

**Aufstellung - Änderung
 Ergänzung - Aufhebung**
 genehmigt mit RE vom 25.3.74
 Nr. 223-6102 DAH 16-2
Regierung von Oberbayern
 I. A.

 Regierungsvizepräsident